Burmistrz Iłowej

Iłowa, 20-11-2025r.

Znak sprawy: OŚP-I.6733.2.2024

POSTANOWIENIE

Na podstawie art. 113 § 1 i § 3 ustawy z dnia 14 czerwca 1960 r. - Kodeks postępowania administracyjnego (Dz. U. z 2024r. poz 572.)

postanawiam

sprostować oczywistą omyłkę w decyzji nr 5.2024 znak: OŚP-I.6733.2.2024 z dnia 13-05-2024r. o ustaleniu lokalizacji inwestycji celu publicznego w zakresie lokalizacji inwestycji :

na stronie pierwszej decyzji jest:

*„lokalizacja inwestycji: **dz. nr 1/4,210, 53, 132/1, 1402/1, 235/1, 378, 686/1, 521/3, 688, 720/1, 720/2, 749, 719/15, 808/1, 808/2, 807/1, 772, 716, 816, 715, 831, 518, 709/2, 709/3, 714, 849/1, 846/1, 832/6 obręb Iłowa gmina Iłowa”***

winno być

*„lokalizacja inwestycji: **dz. nr 1/4,210, 53, 132/1, 1402/1, 235/1, 378, część dz. nr 686/1, 521/3, część dz.nr 688, część dz. nr 716, część dz. nr 816, część dz. nr 715, 518, 709/3, 846/1, obręb Iłowa gmina Iłowa”***

Prostuje się również załączniki graficzne do decyzji.

UZASADNIENIE

Zgodnie z art. 107 § 4 ww. ustawy- Kodeks postępowania administracyjnego, decyzja nie wymaga uzasadnienia, ponieważ w całości uwzględnia żądanie strony.

POUCZENIE

Na podstawie art.141 w związku z art.17 pkt 1 Kodeksu postępowania administracyjnego od niniejszego postanowienia przysługuje stronie (stronom) zażalenie do Samorządowego Kolegium Odwoławczego w Zielonej Górze, za moim pośrednictwem Burmistrza Iłowej w terminie 7 dni od daty doręczenia Iłowa

BURMISTRZ IŁOWEJ

z up. BURMISTRZA
Aldona Stępczyńska-Turek
Sekretarz Gminy

Otrzymują:
1. Bogusław Dworecki, al. Wojska Polskiego 130d, 68-200 Żary

2. Zarząd Województwa Lubuskiego , ul. Podgórna 7, 65-057 Zielona Góra
3. Beata Jaślanek, ul. Zamkowa 7 68-212 Trzebiel
4. A.a

Do wiadomości :

1. Starostwo Powiatowe w Żaganiu
2. Marszałek Województwa Lubuskiego

Poświadcza się zgodność niniejszej kopii z treścią materiału państwowego zasobu geodezyjnego i kartograficznego	KOPIA
Organ prowadzący państwowy zasób geodezyjny i kartograficzny	STAROSTA ŻAGAŃSKI
Nazwa materiału zasobu	
Identyfikator ewidencyjny materiału zasobu	G.6642.1.36.2024
Data wykonania kopii	2024.01.12
Imię, nazwisko i podpis osoby reprezentującej organ	Agata Ziemba

KOPIA Z MAPY ZASADNICZEJ
SKALA 1:1000
obr. 0001 Iłowa 0001: dz. 1/4
Sekcje mapy: 5.157.22.05.3; 5.157.22.05.1

Województwo: lubuskie
Powiat: żagański
Jednostka ewidencyjna: 081004_4, Iłowa - Miasto
Obręb: 0001
Działka: 1/4

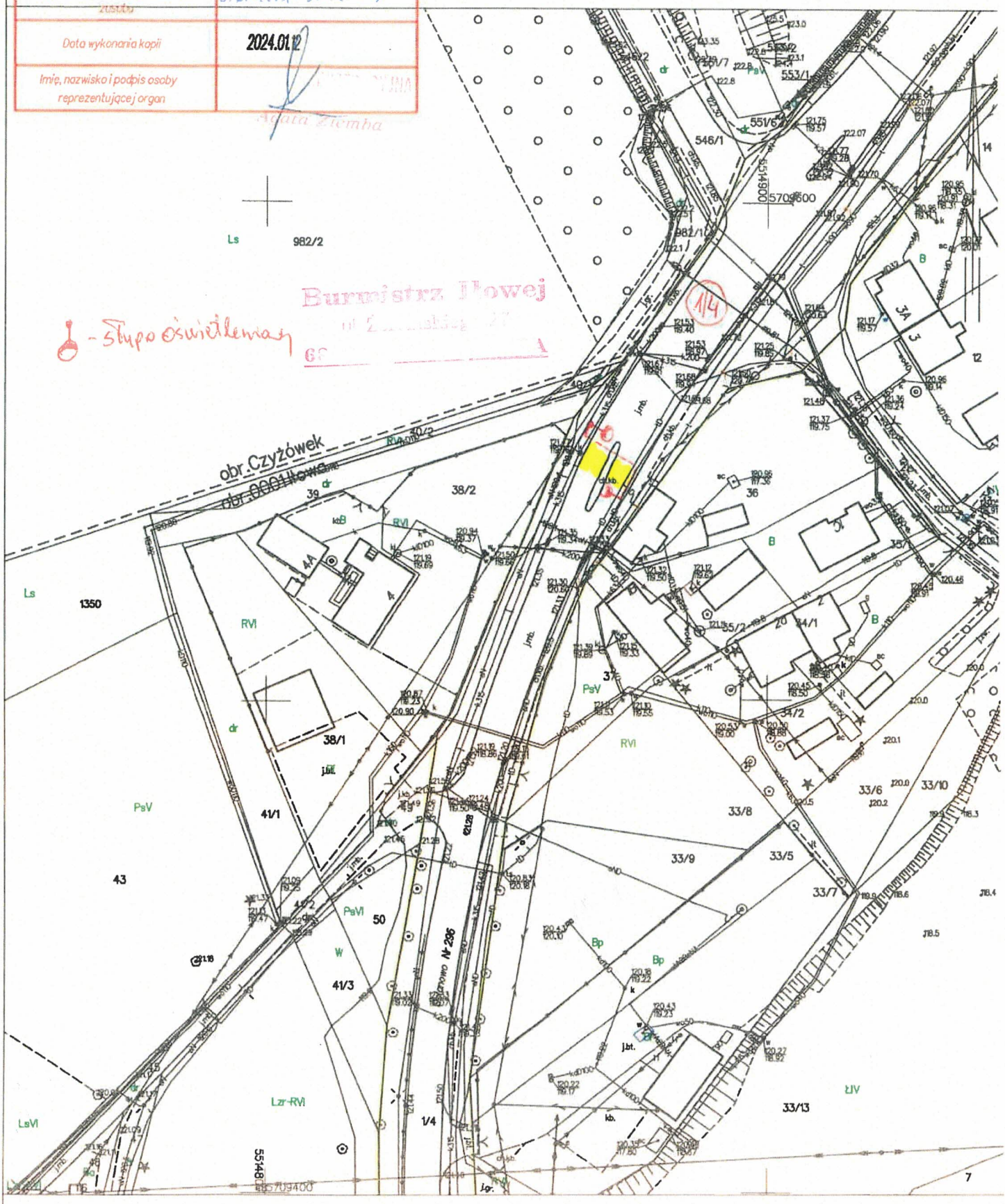

Żagań dn. 12.01.2024
Sporządził(a) wydruk: Agata Ziemba

Załącznik graficzny do postanowienia z dnia 20-11-2025r.
OŚP-I.6733.2.2024 nr1

Poświadcza się zgodność niniejszej kopii z treścią materiału państwowego zasobu geodezyjnego i kartograficznego	
Organ prowadzący państwowy zasób geodezyjny i kartograficzny	STAROSTA ŻAGAŃSKI
Nazwa materiału zasobu	
Identyfikator ewidencyjny materiału zasobu	G.6642.1.36.2024
Data wykonania kopii	2024.01.12
Imię, nazwisko i podpis osoby reprezentującej organ	

KOPIA Z MAPY ZASADNICZEJ
SKALA 1:1000
obr. 0001 Iłowa 0001: dz. 210
Sekcje mapy: 5.157.22.09.4

Województwo: lubuskie
Powiat: żagański
Jednostka ewidencyjna: 081004_4, Iłowa - Miasto
Obręb: 0001
Działka: 210

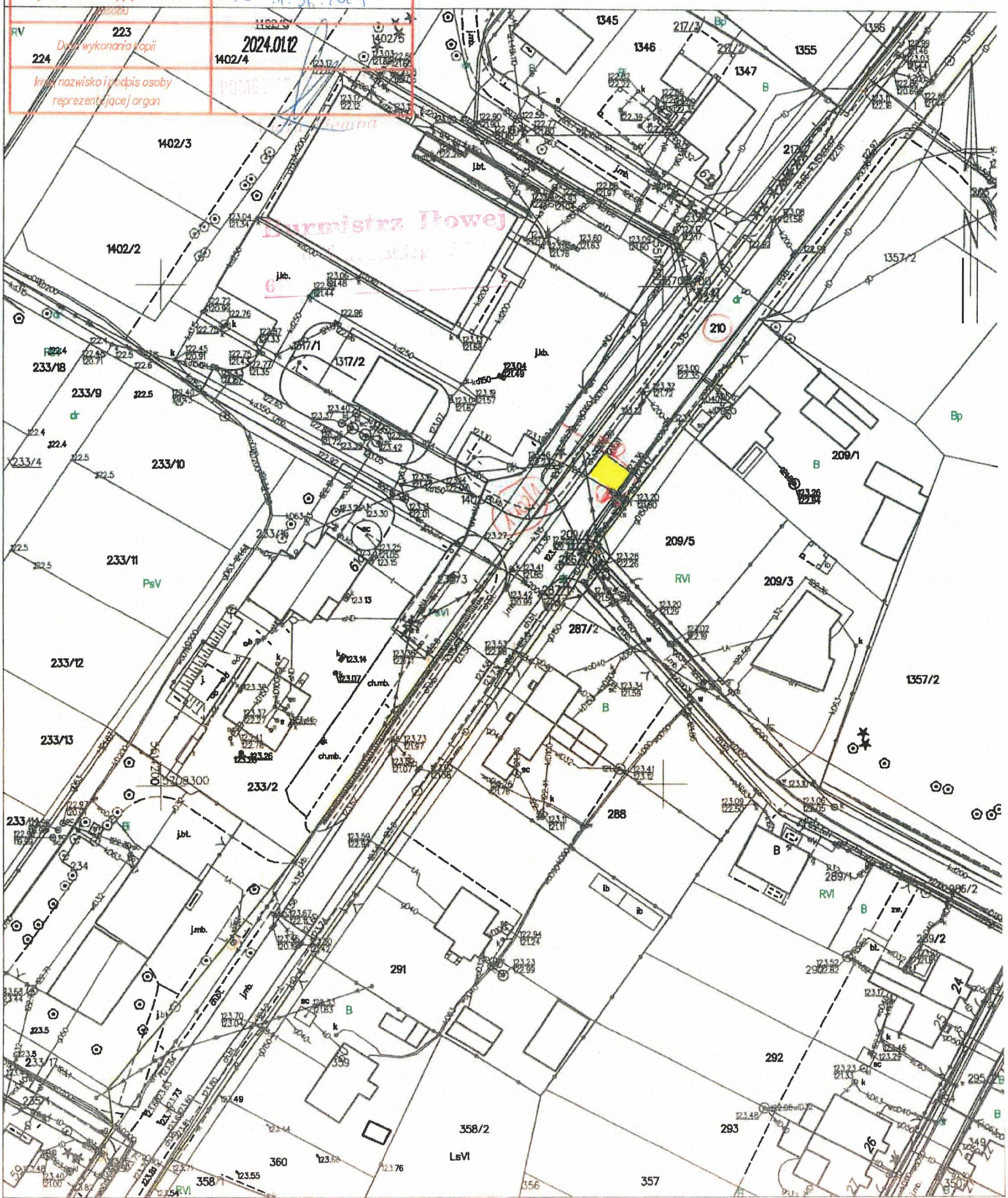

Żagań dn. 12.01.2024
Sporządził(a) wydruk: Agata Ziemba

Załącznik graficzny do postanowienia z dnia 20-11-2025r.
nr 2

Poświadcza się zgodność niniejszej kopii z treścią materiału państwowego zasobu geodezyjnego i kartograficznego	
Organ prowadzący państwowy zasób geodezyjny i kartograficzny	STAROSTA ŻAGAŃSKI
Nazwa materiału zasobu	
Identyfikator ewidencyjny materiału	6.6642.1.36.2024
Data wykonania kopii	2024.01.12
Imię, nazwisko i podpis osoby reprezentującej organ	

KOPIA Z MAPY ZASADNICZEJ

SKALA 1:1000

obr. 0001 Iłowa 0001: dz. 210

Sekcje mapy: 5.157.22.09.4

Województwo: lubuskie
Powiat: żagański
Jednostka ewidencyjna: 081004_4, Iłowa - Miasto
Obręb: 0001
Działka: 210

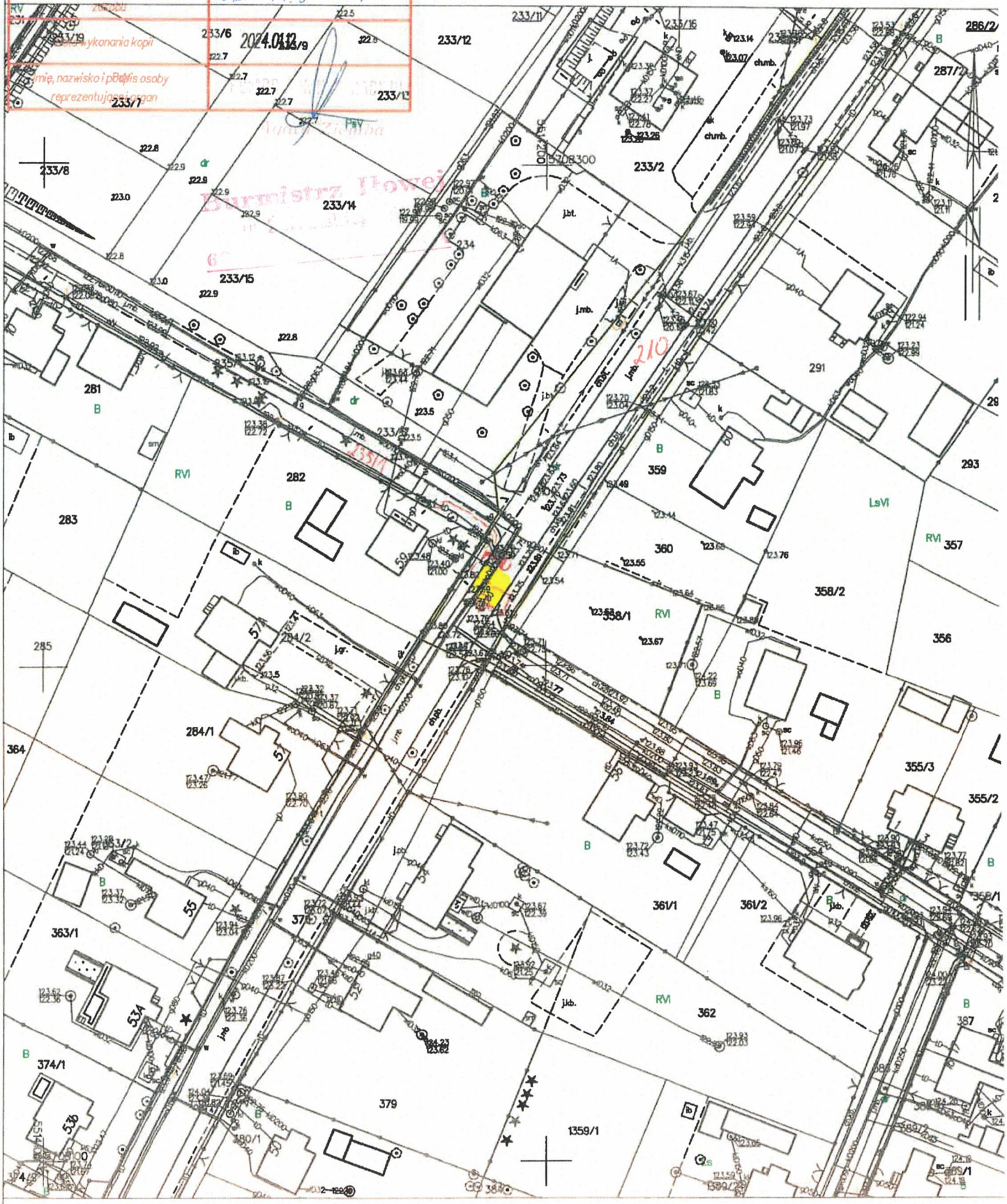

Żagań dn. 12.01.2024
Sporządził(a) wydruk: Agata Ziemba

Załącznik graficzny do postanowienia z dnia 20-11-2025r
OSP-I.6733.2.2024 nr 3

KOPIA Z MAPY ZASADNICZEJ
SKALA 1:1000
obr. 0001 Iłowa 0001: dz. 378
Sekcje mapy: 5.157.22.14.2; 5.157.22.09.4

Województwo: lubuskie
Powiat: żagański
Jednostka ewidencyjna: 081004_4, Iłowa - Miasto
Obręb: 0001
Działka: 378

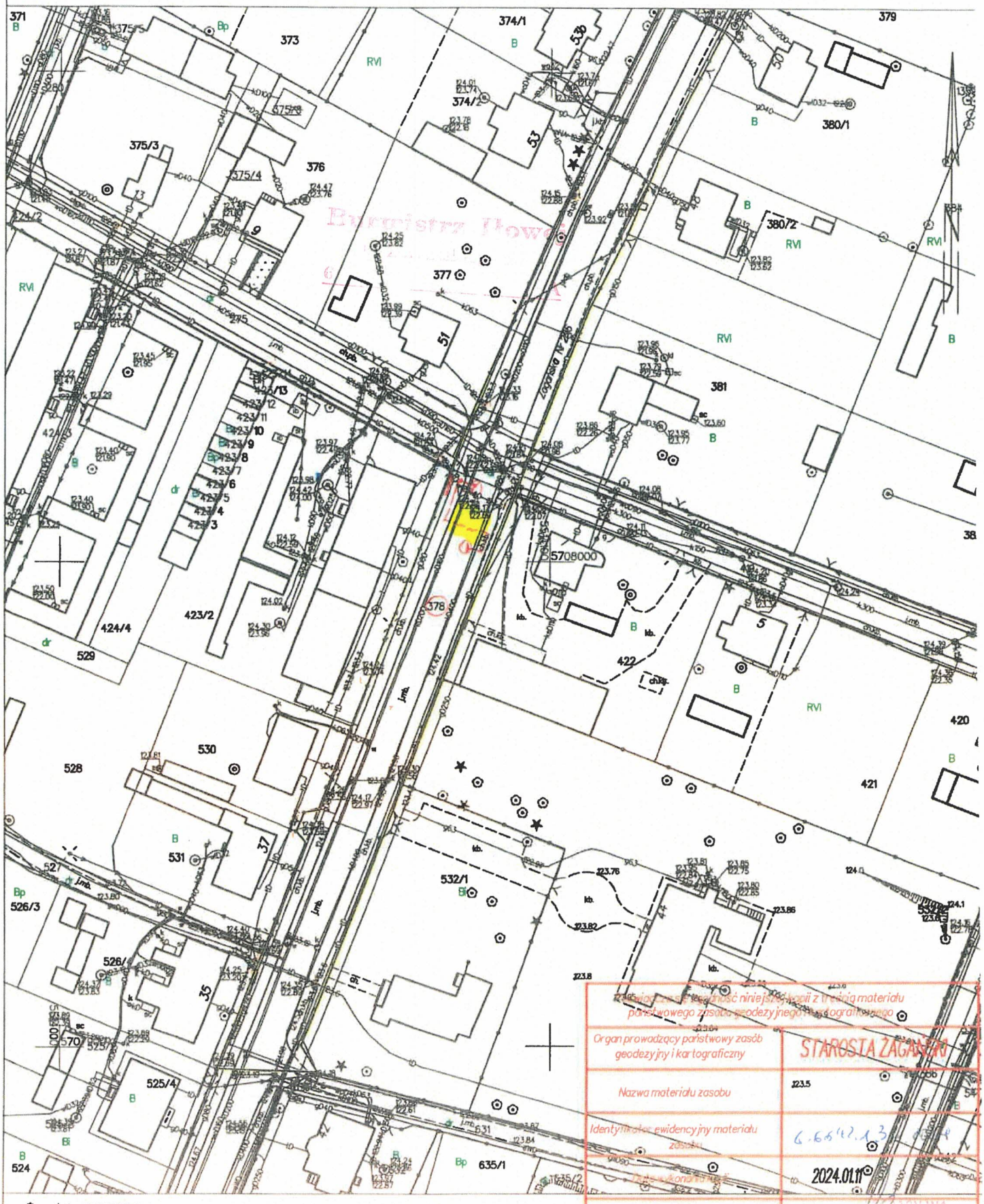

Organ prowadzący państwowy zasób geodezyjny i kartograficzny	STAROSTA ŻAGAŃSKI
Nazwa materiału zasobu	
Identyfikator ewidencyjny materiału zasobu	
Data wykonania mapy	2024.01.11
Imię, nazwisko i podpis osoby reprezentującej organ	

Żagań dn. 11.01.2024
Sporządził(a) wydruk: Agata Ziemba

Załącznik graficzny do postanowienia z dnia 20-11-2025r
OŚP-I.6733.2.2024 nr 4

Poświadcza się zgodność niniejszej kopii z treścią materiału państwowego zasobu geodezyjnego i kartograficznego	
Organ prowadzący państwowy zasób geodezyjny i kartograficzny	STAROSTA ŻAGAŃSKI
Nazwa materiału zasobu	
Identyfikator ewidencyjny materiału zasobu	
Data wykonania kopii	2024.01.11
Imię, nazwisko i podpis osoby reprezentującej organ	

KOPIA Z MAPY ZASADNICZEJ
SKALA 1:1000
obr. 0001 Iłowa 0001: dz. 686/1
Sekcje mapy: 5.157.22.14.2

Województwo: lubuskie
Powiat: żagański
Jednostka ewidencyjna: 081004_4, Iłowa - Miasto
Obręb: 0001
Działka: 686/1

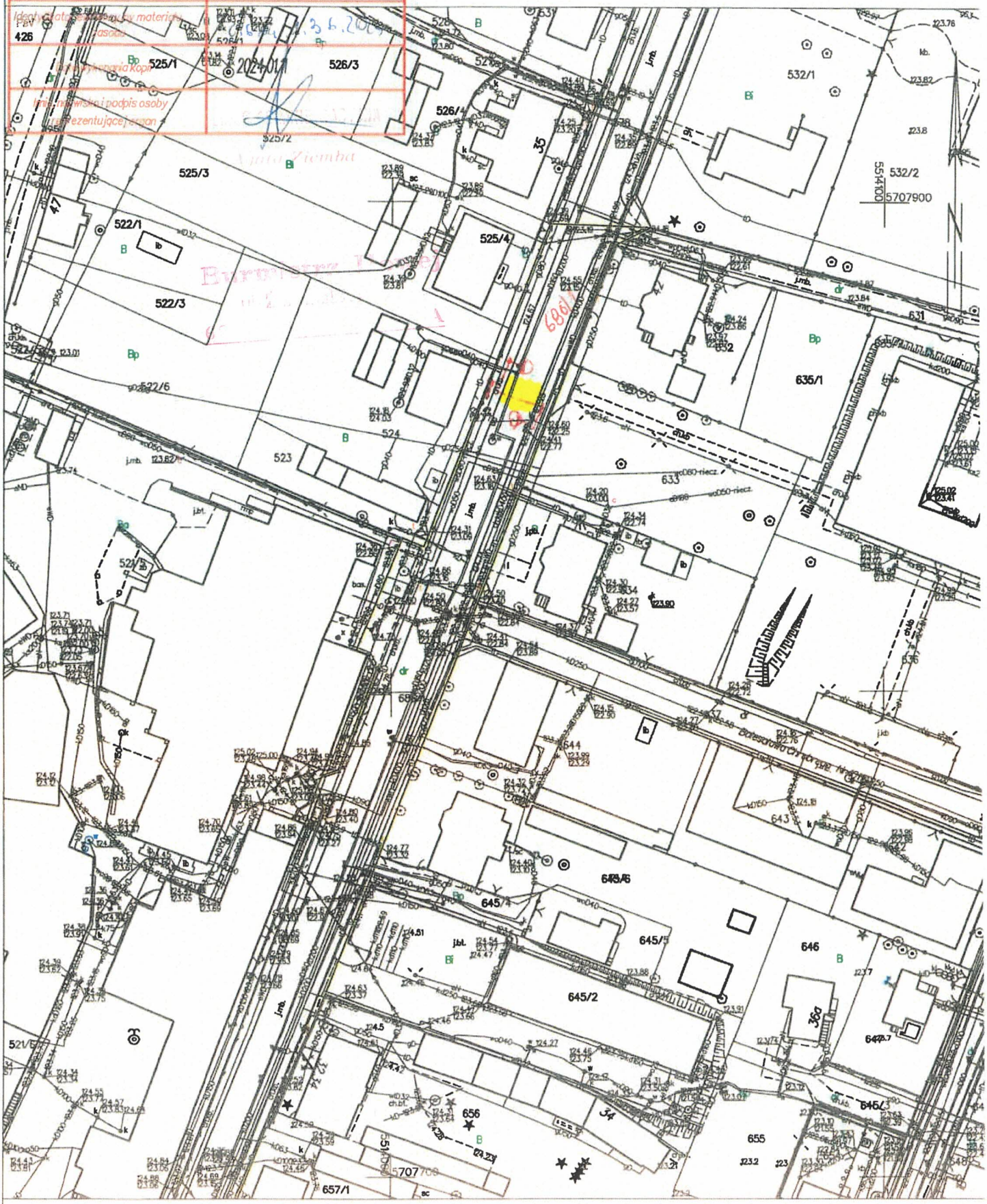

Żagań dn. 11.01.2024
Sporządził(a) wydruk: Agata Ziemba

Załącznik graficzny do postanowienia z dnia 20-11-2025r
OŚP-I.6733.2.2024 nr 5

Poświadcza się zgodność niniejszej kopii z treścią materiału państwowego zasobu geodezyjnego i kartograficznego

Organ prowadzący państwowy zasób geodezyjny i kartograficzny	STAROSTA ŻAGAŃSKI
Nazwa materiału zasobu	
Cel wykonania kopii	
Imię i nazwisko osoby wykonującej kopię	

KOPIA Z MAPY ZASADNICZEJ
SKALA 1:1000
obr. 0001 Iłowa 0001: dz. 686/1
Sekcje mapy: 5.157.22.14.2

Województwo: lubuskie
Powiat: żagański
Jednostka ewidencyjna: 081004_4, Iłowa - Miasto
Obręb: 0001
Działka: 686/1



Żagań dn. 11.01.2024
Sporządził(a) wydruk: Agata Ziemba

WpZałącznik graficzny do postanowienia z dnia 20-11-2025r
OSP-I.6733.2.2024 nr 6

Załącznik graficzny do postanowienia z dnia 20-11-2025r
OSP-I.6733.2.2024 nr 7

KOPIA Z MAPY ZASADNICZEJ
SKALA 1:1000
obr. 0001 Iłowa 0001: dz. 709/2
Sekcje mapy: 5.157.22.14.3

Województwo: lubuskie
Powiat: żagański
Jednostka ewidencyjna: 081004_4, Iłowa - Miasto
Obręb: 0001
Działka: 709/2

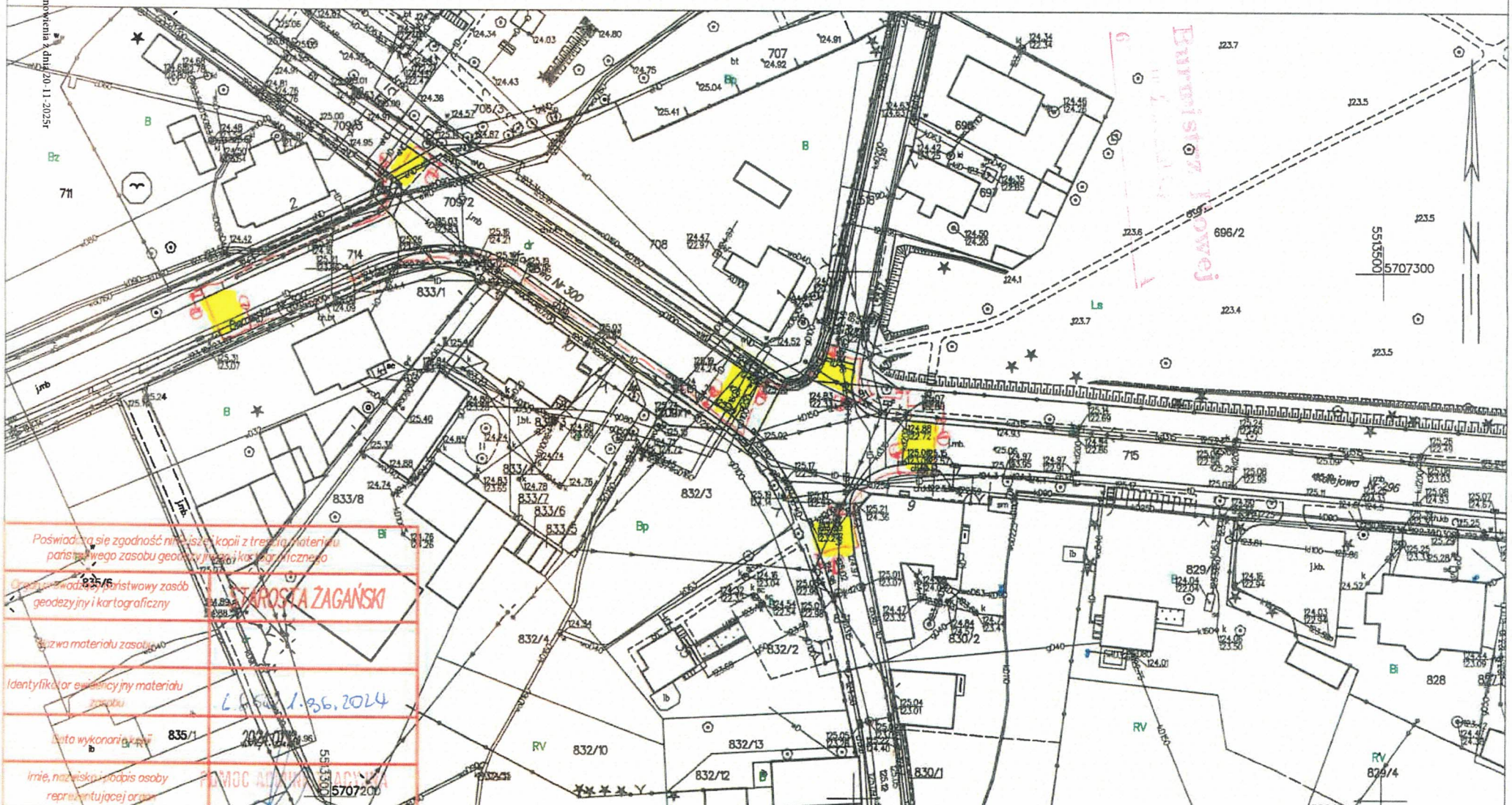

Poświadcza się zgodność niniejszej kopii z treścią materiału państwowego zasobu geodezyjnego i kartograficznego

Organ prowadzący państwowy zasób geodezyjny i kartograficzny: STAROSTA ŻAGAŃSKI

Rodzaj materiału zasobu:

Identyfikator ewidencyjny materiału zasobu: L.dz. 1.836.2024

Data wykonania kopii: 2024-01-12

Imię, nazwisko i podpis osoby reprezentującej organ: PEŁNOMOC STAROSTY ŻAGAŃSKIEGO Agata Ziemba

Żagań dn. 12.01.2024
Sporządził(a) wydruk: Agata Ziemba



Załącznik graficzny do postanowienia z dnia 20-11-2025r
OŚP-I.6733.2.2024 nr 8

Poświadcza się zgodność niniejszej kopii z treścią materiału państwowego zasobu geodezyjnego i kartograficznego	
Organ prowadzący państwowy zasób geodezyjny i kartograficzny	STAROSTA ŻAGAŃSKI
Nazwa materiału zasobu	
Identyfikator ewidencyjny materiału	6664.1.56.2024
Data uwierzytelnienia	2024-01-12
Imię, nazwisko i podpis osoby reprezentującej organ	

KOPIA Z MAPY ZASADNICZEJ
SKALA 1:1000
obr. 0001 Iłowa 0001: dz. 686/1
Sekcje mapy: 5.157.22.14.4; 5.157.22.14.2

Województwo: lubuskie
Powiat: żagański
Jednostka ewidencyjna: 081004_4, Iłowa - Miasto
Obręb: 0001
Działka: 686/1

Burmistrz Iłowej



Żagań dn. 12.01.2024
Sporządził(a) wydruk: Agata Ziemba

Załącznik graficzny do postanowienia z dnia 20-11-2025r
OŚP-I.6733.2.2024 nr 9

arch. inż. Ewa Kania

~~Załącznik graficzny do decyzji o celu publicznego~~
~~OŚP-I.6733.2.2024~~

Poświadcza się zgodność niniejszej kopii z treścią materiału państwowego zasobu geodezyjnego i kartograficznego	
Organ prowadzący państwowy zasób geodezyjny i kartograficzny	STAROSTA ŻAGAŃSKI
Nazwa materiału zasobu	
Identyfikator ewidencyjny materiału zasobu	G.6642.1.36.2024
Data wykonania kopii	2024.01.12
Imię, nazwisko i podpis osoby reprezentującej organ	

KOPIA Z MAPY ZASADNICZEJ
SKALA 1:1000
obr. 0001 Iłowa 0001: dz. 831
Sekcje mapy: 5.157.22.19.1; 5.157.22.14.3

Województwo: lubuskie
Powiat: żagański
Jednostka ewidencyjna: 081004_4, Iłowa - Miasto
Obręb: 0001
Działka: 831

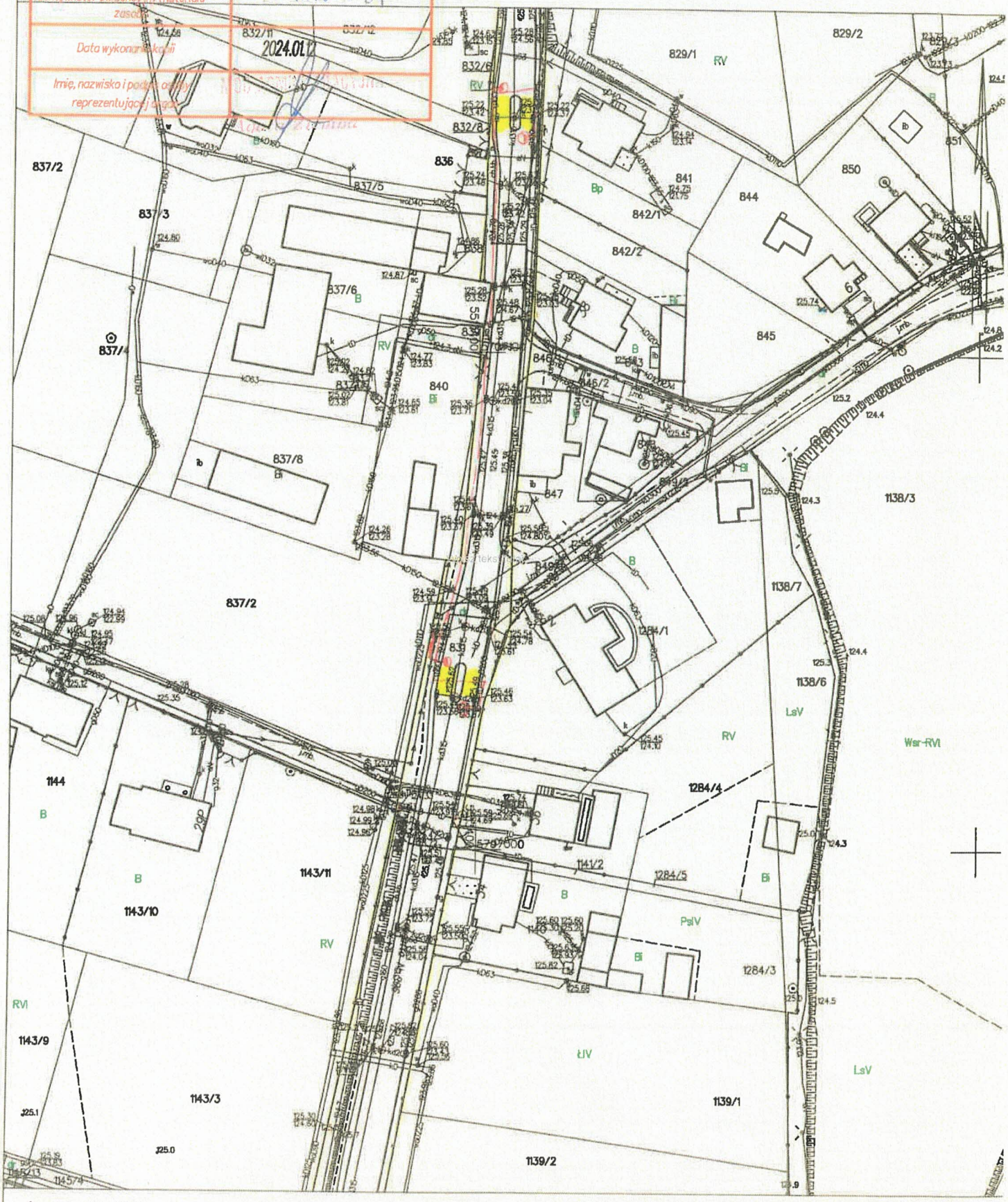

Żagań dn. 12.01.2024
Sporządził(a) wydruk: Agata Ziemba

Załącznik graficzny do postanowienia z dnia 20-11-2025r
OŚP-I.6733.2.2024 nr 10